



## POBIEDZISKA

Pobjedziska i okolice tworzą interesującą i nietuzinkową w skali kraju gminę położoną wśród przepięknych terenów Pojezierza Poznańskiego, w północno-wschodniej części powiatu poznańskiego, w odległości 27 km od Poznania i 25 km od Gniezna. Słynie ona nie tylko z lasów, czystych jezior i niezwykłych krajobrazów, ale również z prężnie rozwijającego się rolnictwa, dynamicznej gospodarki i ciekawych inicjatyw społecznych.

Pobjedziska leży na historycznym Szlaku Piastowskim między Poznaniem, a Gnieznem. Z racji swojego położenia przy tak ważnym trakcie handlowym i komunikacyjnym były „Świątkiem” narodzin państwa polskiego. Zapisali w historii Polski na tyle ważną kartę dziejów naszego kraju, że Kazimierz Odnowiciel nadał w 1048 roku niewielkiej osadzie nazwę wywodzącą się od słowa „pobjeda” (zwycięstwo). Jest ona związana ze zwycięską bitwą, którą książę z królewskiego rodu Piastów siostrzy w okolicach Pobjedzisk. W ubiegłym roku obchodziliśmy 750-lecie nadania Praw Miejskich Pobjedziskom i z tej okazji dzięki licznym fundatorom przed Zespołem Szkół w Pobjedziskach stał pomnik Kazimierza Odnowiciela, założyciela Pobjedzisk.

Pobjedziska są wprawdzie małym miastem, które zamieszkuje około 8 tysięcy mieszkańców (w całej gminie prawie 17 tysięcy), ale naszym autem jest bliskość Poznania. Pokonanie odległości z Poznania do Pobjedzisk samochodem lub autobusem zabiera niepełną 30 minut, a dojazd pociągami do centrum Poznania ok. 20 min.

Poza dogodną komunikacją ważnym atutem są walory turystyczno-rekreacyjne gminy Pobjedziska, które zachęcają do osiedlenia się. Obecność dwóch parków krajobrazowych, rezerwatów oraz 28 jezior spowodowały, że zamieszkuje w naszej gminie wiele znanych postaci ze świata nauki, kultury i biznesu. Około 4 tysiące działek rekreacyjnych zlokalizowanych na terenie gminy Pobjedziska sprawia, że w okresie od maja do września liczba ludności w gminie wzrasta do ok. 30 - 40 tysięcy. Warto też dodać, że w najbliższym czasie na terenie naszej gminy rozpocznie się budowa kameralnej stacji sanitarnej w ramach Związku Międzygminnego „Puszczą Zielonką” w celu ochrony unikatowych terenów leśnych, położonych na terenie kilku sąsiadujących ze sobą gmin powiatu poznańskiego.

Rekreacji i zdrowemu stylowi życia sprzyjają także gospodarstwa agroturystyczne umożliwiającej, m.in. jazdę konną. Atrakcją może być również szlak kajakowy na jeziorach oraz 7 kortów tenisowych ( w tym jeden kryty ), świetli rowerowe i kameralny stadion, na którym rozegrano 3 mecze w ramach Mistrzostw Europy w Pile Nożnej do lat 19.

Ciekawą atrakcją turystyczną gminy jest Skansen Miniatur Szlaku Piastowskiego, w którym do tej pory umieszczono ponad 100 makiet obiektów historycznych i interesujących fragmentów zabudowy miast wielkopolskich, będących wierną kopią oryginałów z zachowaniem wszelkich detali.

Doskonala lokalizacja, otwarte władz samorządowych oraz tanie i wygodnie usytuowane teryny sprawiają, iż Pobjedziska są niezwykle atrakcyjne dla inwestorów i turystów.

### Warto zobaczyć:

- Kościół p.w. Św. Michała Archanioła z przelomu XIII i XIV w. Należy do najstarszych kościołów gotyckich w Wielkopolsce.
- Drewniana dzwonnica z XIX w., w której znajdują się cztery dzwony - jeden z nich został ufundowany w 1998 r. przez społeczność gminy dla uczczenia 950-lecia powstania Pobjedzisk.
- Rynek miasta to plac na planie kwadratu, który posiada na swych obrzeżach zabytkową XIX-wieczną zabudowę. W Ryнку w pobliżu kościoła znajduje się XVIII-wieczny, najstarszy w mieście dom mieszkalny - Poewangelicki kościół p.w. Św. Ducha pochodzący z początku XIX w.,
- Pałac w Pomarzanowicach z XIX w. otoczony parkiem wiejskim o powierzchni 4 ha.
- Drewniany Kościół p.w. Św. Katarzyny w Węglewie z 1881 r. Wewnątrz znajduje się późnogotycka figura Matki Boskiej.
- Osiemnastowieczny dworek Jackowskich we Wronczynie.
- Drewniana dzwonnica i ementarz przykościelny we Wronczynie. Zarówno dzwonnica z 1762 r., jak i przyłączy do niej ementarz objęte są ochroną. Przy kościele znajduje się grobowiec Maksymilian Jackowskiego.
- Dworek rodzinny Radziwiłłowskich w Koczałkowej Górze wraz z parkiem pochodzący z drugiej połowy XIX w.
- Pałac w Krzęklich z XIX w., który obecnie jest wysokiej klasy obiektem hotelowo-restauracyjnym z centrum edukacyjno-konferencyjnym.



Urząd Miasta i Gminy w Pobjedziskach  
 ul. Kosciuszki 4, 62 - 010 Pobjedziska  
 tel. 061 897 71 00, 061 897 71 21  
 fax 061 897 71 24  
 e-mail: umig@pobjedziska.pl, promocja@pobjedziska.pl  
 www.pobjedziska.pl

# POZNAŃSKIE TOWARZYSTWO

## CYKLISTÓW

1900 - 1992

1357 - 2007



# XXXI

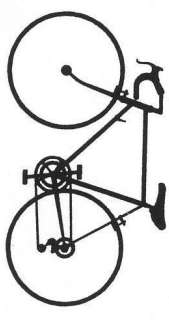
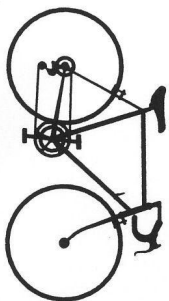
## OGÓLNOPOLSKI

## WYŚCIG ROLARSKI

# MASTERS

## o Puchar Burmistrza

## POBIEDZISK



## PUCHAR POLSKI

## „MASTERS”

Pobjedziska

30 czerwca 2013

# REGULAMIN

## Cel wyścigu:

popularyzacja kolarstwa na terenie powiatu poznańskiego  
promocja Gminy Pobiedziska i Szlaku Piastowskiego  
rekreacja integracja  
Puchar Polski i Masters

## Organizatorzy:

Urząd Miasta i Gminy Pobiedziska  
Ośrodek Kultury Sportu i Rekreacji w Pobiedziskach  
Poznańskie Towarzystwo Cyklistów  
Wielkopolski Związek Kolarski w Kaliszu

## Termin i miejsce zawodów:

**30 czerwca 2013**

wyścig zostanie rozegrany na rundzie 15 km  
/Promno Biskupice Jankowo Góra Promno/  
dojazd ze startu i powrót do mety w Pobiedziskach 2 x 3 km  
start i meta w Pobiedziskach, ul. Kostrzyńska /przedmieście/

## Zgłoszenia:

w dniu zawodów w godz. 9.00 - 11.30 w biurze zawodów  
w Pobiedziskach, ul. Kostrzyńska 21 (Zespół Szkół)

## Uczestnictwo:

prawo startu mają zawodnicy posiadający licencje kolarskie  
twardy pełen kask, sprawny technicznie rower  
oraz nie posiadający licencji na podstawie aktualnych badań lekarskich i wpłacone wpisowe

## Sposób rozgrywania wyścigu:

wyścigi będą przeprowadzone zgodnie z przepisami PZKoi regulaminem Masters, przy ruchu drogowym  
częściowo ograniczonym, zawodników obowiązują przepisy ruchu drogowego

## Program minutowy dystans i kategoria:

Godz.	12.04	kat. Cyklospor. M-30, M-40	5 rund	dystans 15 km + 6 km = 81 km		
	12.08	kat. M-50, M-60	4 rundy	M-70	3 rundy	dystans 15 km + 6 km = 51 km
	12.12	kat. Młodzik	2 rundy	dystans 15 km + 6 km = 36 km		
	12.13	kat. Kobiety, VIP	1 runda	dystans 15 km + 6 km = 21 km		
		i Amator + Rolkarze (kobiety i mężczyźni)				

## Nagrody:

puchary do III miejsca, IV - VI (statuetki + dyplomy)  
napoje oraz posiłek dla wszystkich uczestników

## Cel wyścigu:

Sędzia główny Sławomir Marczewski (Legnica)  
Osoby odpowiedzialne:

Dyrektor Ośrodka Sportowego p. Michał Fijałkowski (502 646 534)  
Prezesi PTC Romuald Szaj (504 004 447), Tadeusz Kubiak (501 482 317)

każdy uczestnik biorący udział w zawodach powinien być ubezpieczony i startuje na własną odpowiedzialność  
Organizator nie ponosi odpowiedzialności za wypadki na trasie wyścigu i za rzeczy zaginione  
we wszystkich sprawach spornych nie ujętych w tym regulaminie decyduje Organizator  
w porozumieniu z sędzią głównym  
opłata startowa według taryfy PZKoi  
niniejszym regulamin został zatwierdzony przez WZKoi w Kaliszu.

## ZAPRASZAMY

Opracował  
Tadeusz Kubiak

